

1. Карта Генерального плана Никольского сельского поселения и размещения объектов капитального строительства федерального, регионального и местного значения

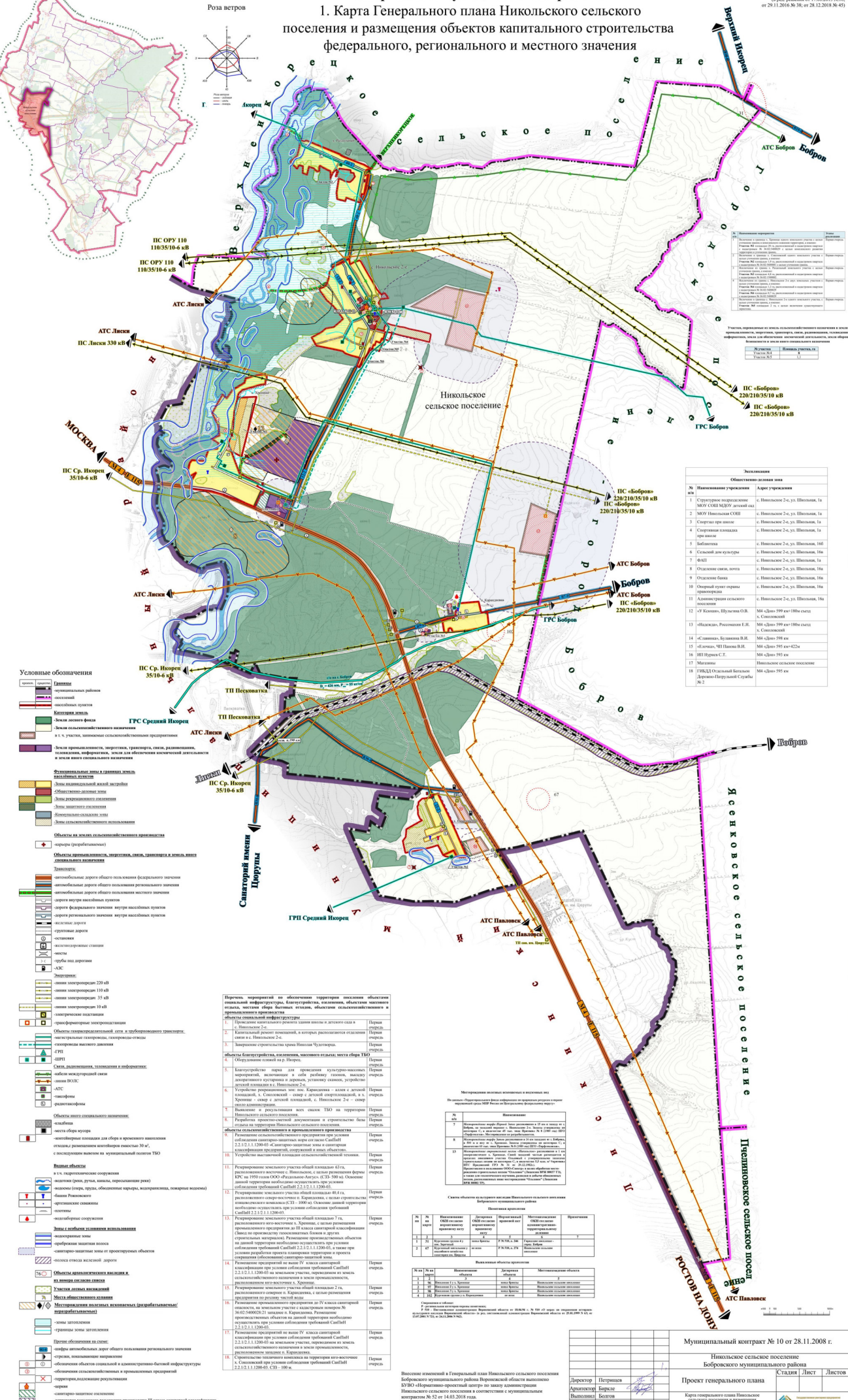


Table with 2 columns: 'Объект капитального строительства' and 'Примечание'. Lists various construction objects and their details.

Table with 2 columns: '№ участка' and 'Виды объектов'. Lists land plots and their corresponding object types.

Table with 3 columns: '№ п/п', 'Наименование учреждения', 'Адрес учреждения'. Lists various institutions and their addresses.

Условные обозначения (Legend) section containing various symbols and their descriptions for land use, infrastructure, and other features.

- Перечень мероприятий по обеспечению территории поселения объектами... (List of measures for ensuring the settlement territory with objects...)
- 1. Планировка территории поселения...
- 2. Капитальный ремонт помещений...
- 3. Замена кровельных систем...
- 4. Оборудование площадок на территории...
- 5. Консервация парка для проведения культурно-массовых мероприятий...
- 6. Укрепление берегов реки...
- 7. Укрепление берегов реки...
- 8. Выявление и рекультивация холмов...
- 9. Развитие и реконструкция холмов...
- 10. Укрепление берегов реки...
- 11. Реконструкция земельного участка...
- 12. Реконструкция земельного участка...
- 13. Реконструкция земельного участка...
- 14. Реконструкция земельного участка...
- 15. Реконструкция земельного участка...
- 16. Реконструкция земельного участка...
- 17. Реконструкция земельного участка...
- 18. Реконструкция земельного участка...

Table with 5 columns: '№', 'Наименование', 'Материалы', 'Объем работ', 'Сроки'. Lists construction materials and work volumes.

Table with 5 columns: '№ п/п', 'Наименование', 'Длина', 'Ширина', 'Материалы'. Lists construction materials and their dimensions.

Table with 5 columns: '№ п/п', 'Наименование', 'Длина', 'Ширина', 'Материалы'. Lists construction materials and their dimensions.

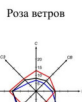
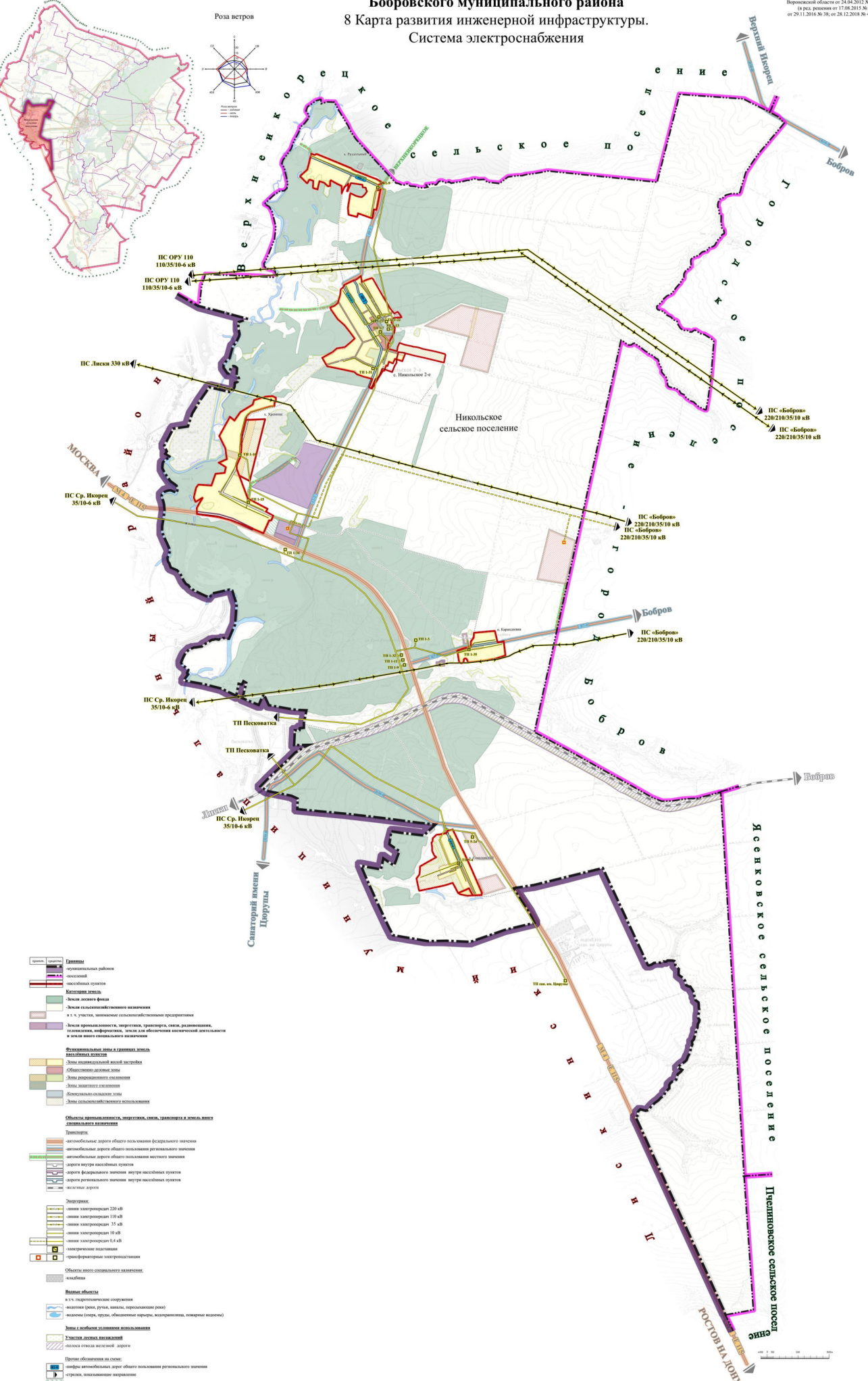
Муниципальный контракт № 10 от 28.11.2008 г.
Никольское сельское поселение
Бобровского муниципального района

Высшее изменение к Генеральному плану Никольского сельского поселения Бобровского муниципального района Волгоградской области выполненное ЮрВОО «Волгоград-проект» согласно заводу администрации Никольского сельского поселения в соответствии с муниципальным контрактом № 52 от 14.03.2010 года.

Директор: Петрова
Архитектор: Борисов
Выполнено: Болгов

Проект генерального плана: Стация
Лист: Лист
Листов: Листов

Никольское сельское поселение Бобровского муниципального района 8 Карта развития инженерной инфраструктуры. Система электроснабжения



- Границы:**
 - территориальных районов
 - поселений
 - населенных пунктов
- Водные объекты:**
 - Земля лесного фонда
 - Земля сельскохозяйственного назначения
 - в т.ч. участки, занятые сельскохозяйственным предпринимательством
 - Земля промышленности, энергетики, транспорта, связи, радиотелевизионной, телекоммуникационной, информатизации, науки для обеспечения космической деятельности и земли иного специального назначения
- Функциональные зоны и границы земель населенных пунктов:**
 - Земли индивидуальной жилой застройки
 - Общественно-деловые зоны
 - Земли рекреационного назначения
 - Земли жилищного назначения
 - Коммунально-сервисные зоны
 - Земли сельскохозяйственного назначения
- Объекты промышленности, энергетики, связи, транспорта и иного специального назначения:**
 - Дорожные:
 - автомобильные дороги общего пользования федерального значения
 - автомобильные дороги общего пользования регионального значения
 - автомобильные дороги общего пользования местного значения
 - железнодорожные пути
 - железнодорожные пути федерального назначения
 - железнодорожные пути регионального назначения
 - железнодорожные пути местного назначения
 - Энергетические:
 - линии электропередачи 220 кВ
 - линии электропередачи 110 кВ
 - линии электропередачи 35 кВ
 - линии электропередачи 10 кВ
 - линии электропередачи 0,4 кВ
 - электротехнические сооружения
 - трансформаторные подстанции
 - Объекты иного специального назначения:
 - кладбища
- Водные объекты:**
 - в т.ч. гидрологические сооружения
 - водохранилища (рукава, каналы, искусственные русла)
 - водоемы (пруда, озера, обводненные карьеры, водохранилища, водохранилища)
 - Земли для размещения объектов специального назначения
 - Участки земель населенных пунктов
 - полосы отвода автомобильной дороги
- Цели и задачи:**
 - линии автомобильных дорог общего пользования регионального значения
 - стрелы, показывающие направление
 - символо-знаки

Муниципальный контракт № 10 от 28.11.2008 г.	
Никольское сельское поселение Бобровского муниципального района	
Директор: Петрушина	Статус: Лист / Листов
Архитектор: Борисов	Проект генерального плана
Выполнил: Белов	Карта развития инженерной инфраструктуры Система электроснабжения

Внесение изменений в Генеральный план Никольского сельского поселения Бобровского муниципального района Воронежской области выполнено БУВФ «Инженерно-проектный центр» по заказу администрации Никольского сельского поселения в соответствии с муниципальным контрактом № 52 от 14.03.2018 года.



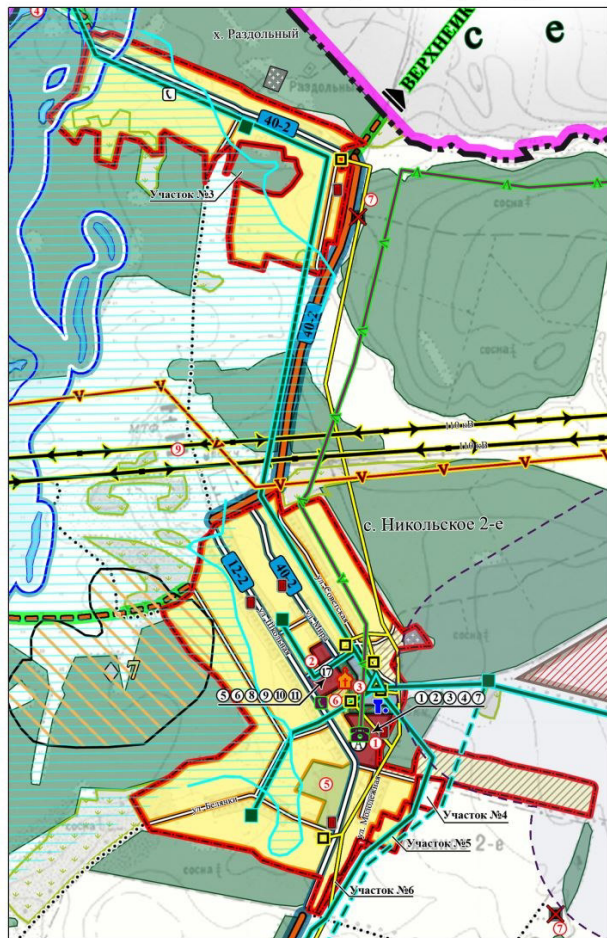


Никольское сельское поселение Бобровского муниципального района

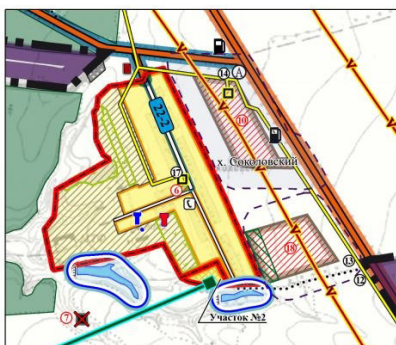
Приложение № 1 к решению Совета народных депутатов Никольского сельского поселения Бобровского муниципального района Воронежской области от 24.04.2012 №3 (в ред. решения от 17.06.2012 №16, от 29.11.2016 № 38; от 28.12.2018 № 45)

2. Карта Генерального плана населённых пунктов Никольского сельского поселения и размещения объектов капитального строительства федерального, регионального и местного значения

с. Никольское 2-е, х. Раздольный



х. Соколовский



п. Карандеевка



Таблица с условными обозначениями объектов и земель, включающая 18 пунктов с описанием объектов и земель.

Условные обозначения

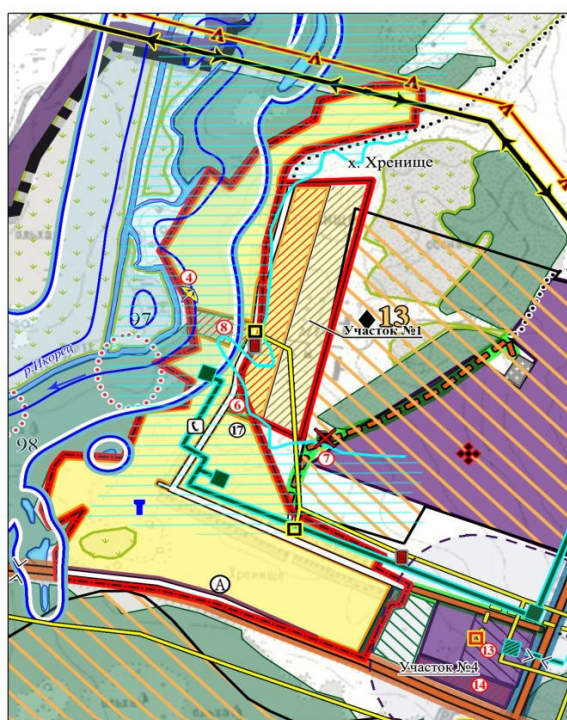
Сводный список условных обозначений, включающий границы, объекты капитального строительства, объекты промышленности, объекты инфраструктуры, объекты сельского хозяйства и объекты инженерной инфраструктуры.

Таблица с условными обозначениями объектов и земель, включающая 18 пунктов с описанием объектов и земель.

Участки, выделенные из земель сельскохозяйственного назначения в земли промышленности, энергетики, транспорта, связи, радиосвязи, телевидения, информатики, земли для обеспечения космической деятельности, земли обороны, безопасности и земли иного специального назначения

Таблица с условными обозначениями объектов и земель, включающая 18 пунктов с описанием объектов и земель.

- Перечень мероприятий по обеспечению территории населенных пунктов коммунальной инфраструктурой, благоустройством, содержанием объектов коммунального назначения, местами для бытовых отходов, объектами сельскохозяйственного и промышленного назначения, объектами социальной инфраструктуры.



Внесение изменений в Генеральный план Никольского сельского поселения Бобровского муниципального района Воронежской области выполнено БУО «Информационно-проектный центр» по заказу администрации Никольского сельского поселения в соответствии с муниципальным контрактом № 52 от 14.03.2018 года.

Таблица с данными о земельных участках, включающая столбцы: № участка, Площадь участка, Вид участка, Категория земель, Вид разрешенного использования, Назначение участка, Категория земель, Вид разрешенного использования, Назначение участка.

Муниципальный контракт № 10 от 28.11.2008 г. Никольское сельское поселение Бобровского муниципального района. Проект генерального плана. Страница 1 из 2. Лист 1 из 2.