

Протокол
общего собрания участников общей долевой собственности на земельный участок
с кадастровым номером: 36:02:0000000:63, расположенный по адресу: Воронежская
область, Бобровский р-н, западная часть кадастрового квартала 36:02:0000000

с. Никольское 2-е
Бобровского района
Воронежской области

«21» января 2025 года

Общее собрание участников общей долевой собственности проводится по инициативе участников долевой собственности.

О предстоящем собрании было объявлено за 41 день до его проведения путем размещения объявления:

- в газете «Воронежский курьер» от 11.12.2024 года №49 (4172), оригинал указанной газеты прилагается;

- на официальном сайте администрации Никольского сельского поселения Бобровского района Воронежской области <https://nikolskoe-r20.gosweb.gosuslugi.ru/>;

- на информационных щитах Никольского сельского поселения Бобровского района Воронежской области.

Место проведения: Воронежская область, Бобровский район, село Никольское 2-е, улица Мира, д. 2А, здание дома культуры.

Время проведения: начало – 10 часов 00 минут.

На общем собрании присутствуют:

1. Уполномоченное должностное лицо органа местного самоуправления поселения (*Исполняющий обязанности главы администрации Никольского сельского поселения Бобровского района Воронежской области*) – Карусов Николай Петрович;

2. Представитель ООО «АПК Русич» - Саввина Оксана Борисовна, 23.09.1985 года действующая на основании доверенности № 36/92-н/36-2024-4-1235 от 26.09.2024 года;

3. Специалист по делопроизводству и оформлению земли ООО «ЭкоНиваАгро» - Пелагина Людмила Викторовна.

ПОВЕСТКА ДНЯ:

1. Избрание председателя и секретаря общего собрания.

2. Расторжение договора аренды земельного участка, находящегося в долевой собственности.

3. О заключении и условиях договора аренды земельного участка, находящегося в долевой собственности с ООО «ЭкоНиваАгро».

4. Выбор уполномоченного лица от имени участников долевой собственности без доверенности действовать при согласовании местоположения границ земельных участков, одновременно являющихся границей земельного участка, находящегося в долевой собственности, при обращении с заявлениями о проведении государственного кадастрового учета и (или) государственной регистрации прав на недвижимое имущество в отношении земельного участка, находящегося в долевой собственности, и образуемых из него земельных участков, а также заключать договоры аренды данного земельного участка, соглашения об установлении частного сервитута в отношении данного земельного участка или соглашения об изъятии недвижимого имущества для государственных или муниципальных нужд, в том числе об объеме (расторжение договора аренды земельного участка) и о сроках таких полномочий.

5. Разное.

Присутствующие на собрании участники долевой собственности:

№ п/п	Кадастровый номер участка	Число участников долевой собственности (количество долей)	Присутствует Участников долевой собственности	% участия	Правомочность принятия решений
1	36:02:0000000:63	116 (3749/8159)	21	18,00	неправомочно

Списки лично присутствующих на собрании участников долевой собственности по земельным участкам с указанием реквизитов документов, удостоверяющих их права на земельную долю, указаны в Приложение (явочный лист) №1 к настоящему протоколу.

В силу п.5 ст. 14.1 Федерального закона «Об обороте земель сельскохозяйственного назначения» от 24.07.2002 № 101-ФЗ (с изменениями и дополнениями) общее собрание считается правомочным в случае присутствия на нем участников долевой собственности, составляющих не менее чем 50 процентов их общего числа или, если способ указания размера земельной доли допускает сопоставление долей в праве общей собственности на земельный участок, владеющих более чем 50 процентами таких долей. Таким образом, кворум отсутствует, собрание неправомочно.

Представитель ООО «АПК Русич» по доверенности

/Савина О.Б./

Уполномоченное должностное лицо
органа местного самоуправления поселения

Исполняющий обязанности главы администрации
Никольского сельского поселения
Бобровского муниципального района
Воронежской области




/ Карусов Н.П. /



Приложение (явочный лист) №1 к протоколу общего собрания участников общей долевой собственности на земельный участок с кадастровым номером: 36:02:0000000:63, расположенный по адресу: Воронежская область, Бобровский р-н, западная часть кадастрового квартала 36:02:0000000 от 21.01.2025 года

п/п	Фамилия, имя, отчество собственника земельной доли	Дата рождения	Номер и дата записи государственной регистрации права общей долевой собственности	Кол-во долей	Размер доли	Реквизиты доверенности, подпись
1	Абрамов Сергей Григорьевич			1	6/2291	
2	Алодин Владимир Иванович			1	6/2291	
3	Ахмеева Ольга Михайловна			1	6/2291	
4	Байгога Игорь Петрович			1	6/2291	
5	Балашов Владимир Николаевич			3/4	9/4582	
6	Балашов Сергей Александрович			1	6/2291	
7	Бледнова Наталья Владимировна			1/2	3/2291	
8	Бондаренко Алексей Кириллович			1	6/2291	
9	Бондаренко Людмила Дмитриевна			1	6/2291	
10	Воробьев Сергей Николаевич			1	6/2291	



Приложение (явочный лист) №1 к протоколу общего собрания участников общей долевой собственности на земельный участок с кадастровым номером: 36:02:0000000:63, расположенный по адресу: Воронежская область, Бобровский р-н, западная часть кадастрового квартала 36:02:0000000 от 21.01.2025 года

п/п	Фамилия, имя, отчество собственника земельной доли	Дата рождения	Номер и дата записи государственной регистрации права общей долевой собственности	Кол-во долей	Размер доли	Реквизиты доверенности, подпись
11	Голошумова Нина Яковлевна			1	6/2291	
				1	6/2291	
12	Гончарова Зинаида Владимировна			1 1/2	9/2291	
13	Горбунова Евдокия Ивановна			1	6/2291	
14	Горбунова Клавдия Дмитриевна			1	6/2291	
				1	6/2291	
				3	18/2291	
15	Гриднева Зинаида Ивановна			1 1/2	9/2291	
16	Грищенко Татьяна Валентиновна			1/2	3/2291	
17	Губарьков Павел Владимирович			1	6/2291	
				2	12/2291	
18	Дивисенко Сергей Иванович			1/2	3/2291	
				1	6/2291	




Приложение (явочный лист) №1 к протоколу общего собрания участников общей долевой собственности на земельный участок с кадастровым номером 36:02:0000000:03, расположенный по адресу: Воронежская область, Бобровский р-н, западная часть кадастрового квартала 36:02:0000000 от 21.01.2025 года

п/п	Фамилия, имя, отчество собственника земельной доли	Дата рождения	Номер и дата записи государственной регистрации права общей долевой собственности	Кол-во долей	Размер доли	Реквизиты доверенности, подпись
19	Дрючков Виталий Николаевич			1	6/2291	
20	Дрючкова Елена Семеновна			1	6/2291	
21	Дунаева Мария Ивановна			1/2	3/2291	
22	Елин Владимир Иванович			1	6/2291	
23	Елин Сергей Иванович			1	6/2291	
24	Елина Наталья Николаевна			1	6/2291	
25	Жерлева Валентина Андреевна			1	6/2291	
26	Жерлева Елена Алексеевна			1	6/2291	
27	Жинкина Валентина Ивановна			1	6/2291	
28	Журихина Нина Владимировна			1/2	3/2291	



Приложение (вводный лист) №1 к протоколу общего собрания участников общей долевой собственности на земельный участок с кадастровым номером: 36:02:0000000:63, расположенный по адресу: Воронежская область, Бобровский р-н, западная часть кадастрового квартала 36:02:0000000 от 21.01.2025 года

п/п	Фамилия, имя, отчество собственника земельной доли	Дата рождения	Номер и дата записи государственной регистрации права общей долевой собственности	Кол-во долей	Размер доли	Реквизиты доверенности, подпись
29	Загоруйко Мария Ивановна			1	6/2291	
30	Зайцева Александра Васильевна			1	6/2291	
31	Иванов Евгений Александрович			1	6/2291	
32	Иванова Зинаида Алексеевна			2	12/6691	
33	Ильинов Василий Васильевич			1	6/2291	
34	Карпова Мария Андреевна			1	6/2291	
35	Каширская Наталия Ивановна			1	6/2291	
36	Киселев Владимир Иванович			1	6/2291	
37	Кобзев Виктор Сергеевич			1	6/2291	
38	Козина Валентина Никитовна			1	6/2291	



Приложение (явочный лист) №1 к протоколу общего собрания участников общей долевой собственности на земельный участок с кадастровым номером: 36:02:0000000:63, расположенный по адресу: Воронежская область, Бобровский р-н, западная часть кадастрового квартала 36:02:0000000 от 21.01.2025 года

п/п	Фамилия, имя, отчество собственника земельной доли	Дата рождения	Номер и дата записи государственной регистрации права общей долевой собственности	Кол-во долей	Размер доли	Реквизиты доверенности, подпись
39	Козина Любовь Валентиновна			1	6/2291	
40	Козина Ольга Ивановна			1/2	3/2291	
41	Козлов Сергей Владимирович			1	6/2291	
42	Козлова Зоя Владимировна			1	6/2291	
43	Кольчева Елена Владиславовна			1	6/2291	
44	Кондарева Лидия Николаевна			1	6/2291	
				2 1/4	27/4582	
45	Корвяков Егор Афанасьевич			1	6/2291	
46	Коровякова Мария Семеновна			1	6/2291	
47	Котов Александр Павлович			1	6/2291	
48	Котова Наталия Ивановна			1	6/2291	





Приложение (явочный лист) №1 к протоколу общего собрания участников общей долевой собственности на земельный участок с кадастровым номером 36:02:0000000:63, расположенный по адресу: Воронежская область, Бобровский р-н, западная часть кадастрового квартала 36:02:0000000 от 21.01.2025 года

п/п	Фамилия, имя, отчество собственника земельной доли	Дата рождения	Номер и дата записи государственной регистрации права общей долевой собственности	Кол-во долей	Размер доли	Реквизиты доверенности, подпись
49	Кошкар Алексей Владимирович			1	6/2291	
50	Кошкар Михаил Владимирович			1/2	3/2291	
				1 1/2	9/2291	
51	Красилова Мария Михайловна			1/3	2/2291	
52	Лобков Алексей Митрофанович			1	6/2291	
53	Логвина Антонина Васильевна			1	6/2291	
				1	6/2291	
54	Лябина Ольга Сергеевна			1/2	3/2291	
55	Машошин Владимир Николаевич			1	6/2291	
				1	6/2291	
				1	6/2291	
56	Машошин Юрий Владимирович			1	6/2291	

Приложение (явочный лист) №1 к протоколу общего собрания участников общей долевой собственности на земельный участок с кадастровым номером 36:02:0000000:63, расположенный по адресу: Воронежская область, Бобровский р-н, западная часть кадастрового квартала 36:02:0000000 от 21.01.2025 года

п/п	Фамилия, имя, отчество собственника земельной доли	Дата рождения	Номер и дата записи государственной регистрации права общей долевой собственности	Кол-во долей	Размер доли	Реквизиты доверенности, подпись
57	Машошина Валентина Васильевна			1	6/2291	
58	Машошин Евгений Николаевич			1	6/2291	
59	Меркулов Александр Сергеевич			1	6/2291	
60	Меркулова Раиса Ивановна			1	6/2291	
61	Молоканов Владимир Николаевич			1 1/2	9/2291	
62	Нестеров Сергей Алексеевич			1	6/2291	
63	Нелобова Наталья Николаевна			1	6/2291	
64	Никитин Василий Иванович			1	6/2291	
65	Пархоменко Светлана Васильевна			2	12/2291	
66	Пархоменко Наталья Владимировна			2	12/2291	


Приложение (вочный лист) №1 к протоколу общего собрания участников общей долевой собственности на земельный участок с кадастровым номером 36:02:0000000:063, расположенный по адресу: Воронежская область, Бобровский р-н, западная часть кадастрового квартала 36:02:0000000 от 21.01.2025 года

п/п	Фамилия, имя, отчество собственника земельной доли	Дата рождения	Номер и дата записи государственной регистрации права общей долевой собственности	Кол-во долей	Размер доли	Реквизиты доверенности, подпись
67	Перминов Николай Дмитриевич			1	6/2291	
68	Петрова Антонина Алексеевна			1	6/2291	
69	Плотников Андрей Николаевич			1/2	3/2291	
70	Плотникова Мария Николаевна			1/2	3/2291	
71	Полковников Владимир Иванович			2	12/2291	
				1	6/2291	
72	Полковникова Анна Андреевна			1	6/2291	
73	Пономарев Геннадий Викторович			1	6/2291	
74	Пономарева Антонина Михайловна			1	6/2291	
75	Попов Петр Иванович			1	6/2291	
76	Попова Лидия Ивановна		1	6/2291		



Приложение (звучный лист) №1 к протоколу общего собрания участников общей долевой собственности на земельный участок с кадастровым номером 36:02:0000000:63, расположенный по адресу: Воронежская область, Боровский р-н, западная часть кадастрового квартала 36:02:0000000 от 21.01.2025 года

п/п	Фамилия, имя, отчество собственника земельной доли	Дата рождения	Номер и дата записи государственной регистрации права общей долевой собственности	Кол-во долей	Размер доли	Реквизиты доверенности, подпись
77	Просветов Александр Иванович			1	6/2291	
78	Просветов Александр Петрович			1	6/2291	
79	Просветов Олег Иванович			1	6/2291	
80	Просветова Анна Сергеевна			2	12/2291	
				1	6/2291	
81	Просветова Мария Митрофановна			1	6/2291	
				1	6/2291	
82	Пустовалова Валентина Михайловна			1	6/2291	
83	Пшеничных Михаил Алексеевич			1	6/2291	
84	Рошупкина Валентина Николаевна			3	18/2291	
85	Ручкина Антонина Николаевна			1	6/2291	



Приложение (явочный лист) №1 к протоколу общего собрания участников общей долевой собственности на земельный участок с кадастровым номером: 36:02:0000000:63, расположенный по адресу: Воронежская область, Бобровский р-н, западная часть кадастрового квартала 36:02:0000000 от 21.01.2025 года

п/п	Фамилия, имя, отчество собственника земельной доли	Дата рождения	Номер и дата записи государственной регистрации права общей долевой собственности	Кол-во долей	Размер доли	Реквизиты доверенности, подпись
86	Рябчикова Антонина Викторовна			1	6/2291	
87	Савельев Александр Семенович			1	6/2291	
88	Савельева Валентина Павловна			2	12/2291	
89	Сафонова Ольга Ивановна			1/2	3/2291	
90	Сердцева Галина Сергеевна			1/2	3/2291	
91	Ситников Николай Иванович			1	6/2291	
92	Сколенков Анатолий Николаевич			1	6/2291	
93	Славгородская Валентина Григорьевна			1 1/3	8/2291	
94	Соломкин Юрий Викторович			1	6/2291	
95	Соломкина Светлана Петровна			1	6/2291	



Приложение (явочный лист) №1 к протоколу общего собрания участников общества собственников общей долевой собственности на земельный участок с кадастровым номером: 36:02:0000000:63, расположенный по адресу: Воронежская область, Бобровский р-н, западная часть кадастрового квартала 36:02:0000000 от 21.01.2025 года

п/п	Фамилия, имя, отчество собственника земельной доли	Дата рождения	Номер и дата записи государственной регистрации права общей долевой собственности	Кол-во долей	Размер доли	Реквизиты доверенности, подпись
96	Степочкин Виктор Николаевич			1	6/2291	
97	Тагинцева Наталья Васильевна			3	18/2291	
98	Тараскин Владимир Васильевич			1	6/2291	
99	Тругнева Наталья Ивановна			1	6/2291	
100	Угловский Юрий Алексеевич			1	6/2291	
101	Фомин Владимир Владимирович			1	6/2291	
102	Хребтов Сергей Николаевич			1	6/2291	
103	Чернов Александр Григорьевич			2/3	4/2291	
104	Черных Ольга Петровна			1	6/2291	
105	Прусаков Виктор Николаевич			2	12/2291	

Приложение (явочный лист) №1 к протоколу общего собрания участников общей долевой собственности на земельный участок с кадастровым номером: 36:02:0000000:63, расположенный по адресу: Воронежская область, Бобровский р-н, западная часть кадастрового квартала 36:02:0000000 от 21.01.2025 года

п/п	Фамилия, имя, отчество собственника земельной доли	Дата рождения	Номер и дата записи государственной регистрации права общей долевой собственности	Кол-во долей	Размер доли	Реквизиты доверенности, подпись
106	Коломыцева Валентина Николаевна			1	6/2291	
107	Силкина Людмила Николаевна			1	6/2291	
108	Воропаев Владимир Николаевич			3	18/2291	
109	Козина Ромуальда Серафимовна			2	12/2291	
110	Попов Валерий Олегович			1/2	3/2291	
111	Попов Олег Петрович			1/2	3/2291	
112	Гомозов Геннадий Викторович			1	6/2291	
113	Шмелева Альбина Александровна			1	6/2291	
114	Лукьянчикова Наталья Николаевна			1	6/2291	
115	Просветова Зоя Николаевна			1	6/2291	

Приложение (явочный лист) №1 к протоколу общего собрания участников общей долевой собственности на земельный участок с кадастровым номером: 36:02:0000000:63, расположенный по адресу: Воронежская область, Бобровский р-н, западная часть кадастрового квартала 36:02:0000000 от 21.01.2025 года

п/п	Фамилия, имя, отчество собственника земельной доли	Дата рождения	Номер и дата записи государственной регистрации права общей долевой собственности	Кол-во долей	Размер доли	Реквизиты доверенности, подпись
116	ООО "АПК Русич" ИНН 3602008186 ОГРН 1053684500528			35,20	909/9796	Представитель ООО «АПК Русич» действующий на основании доверенности № 36/92-н/36-2024-4-1235 от 26.09.2024 года 

ПОВОД ДЛЯ ВСТРЕЧИ:
ЗАСЕДАНИЕ РЕГИОНОВ СОДРУЖЕСТВА «ДОНБАСС» ПРОЙДЕТ В РАМКАХ ПРАЗДНОВАНИЯ 300-ЛЕТИЯ ГУБЕРНИИ 2

НАУЧИЛСЯ САМ — НАУЧИ МОЛОДЫХ:
ШКОЛЬНИКОВ ОБУЧАТ БЕРЕЖЛИВЫМ ТЕХНОЛОГИЯМ 4

13 БЕРЕЗОВСКИХ ТОСОВ:
АКТИВИСТЫ ВОРОБЬЕВСКОГО РАЙОНА БЛАГОУСТРАИВАЮТ МАЛУЮ РОДИНУ 8

УТВЕРЖДЕННЫЙ ТАРИФ: ЦЕНА НА ЭЛЕКТРИЧЕСТВО В СЛЕДУЮЩЕМ ГОДУ СНОВА ПОДРАСТЕТ 14

ЕСТЬ — ЗАПРИЩИ:
ПЛАНИРУЮТ ВВЕСТИ ЗАПРЕТ НА КУРЕНИЕ В ПУБЛИЧНЫХ МЕСТАХ 18

ВОРОНЕЖСКИЙ Курьер



ТВ-ПРОГРАММА
16-22 ДЕКАБРЯ

РИА|ВОРОНЕЖ

№ 49 (4172), 11 декабря 2024 г., ВОРОНЕЖСКАЯ ОБЛАСТНАЯ ГАЗЕТА, ИЗДАЕТСЯ С СЕНТЯБРЯ 1990 ГОДА, (16+)

БЕЗ ДЫМА И ПАРА

Около 400 жителей области за 10 месяцев отказались от курения после посещения специализированных кабинетов. В регионе таких сейчас 13. Они размещены на базе воронежских поликлиник, городской и районных больниц. Рассказываем, как туда записаться и что ожидает визитеров



24

Как избавиться от вредной привычки

Грошито, прокумеровано
на (17) *векторизаци*

лист (20)

